

# GeoCentras

## TOPOGRAFINIS PLANAS M1:500

**OBJEKTAS:** Dariaus ir Girėno g., Jurbarkas, Jurbarko miesto sen., Jurbarko r.  
sav.

UNIKALUS Nr.:TIIS1–20240909–057901

MB, „GeoCentras“  
Įmonės kodas 306181133,  
Adresas: Neris Krant.16-451, Kaunas, Tel.: 8 683 45568, el. paštas: norkusnerijus@gmail.com

# TIIS paslaugos

## "Topografinių ir inžinerinių tinklų planų erdvinį duomenų teikimas derinti ir tvarkyti" ataskaita

Sugeneruota: 2024-09-27 14:21

### Paslaugos gavėjo informacija

Vardas ir pavardė: NERIJUS NORKUS  
GKP: 1GKV-1413

### Paslaugos užsakymo informacija

Numeris: TIIS1-20240909-057901  
Paslaugos nuoroda: <https://tiiis.planuojustatau.lt/portal/orders/TIIS1-20240909-057901>  
Pavadinimas: Dariaus ir Girėno g., Jurbarkas, Jurbarko miesto sen., Jurbarko r. sav.  
Adresas: Dariaus ir Girėno g., Jurbarkas, Jurbarko miesto sen., Jurbarko r. sav.  
Prašymo teritorija: 3.50 ha  
Pateikto plano tipas: Topografinis planas – pilnas turinys  
Rezervuoti šulinių numeriai: Ne  
Paslaugos gavėjo komentaras:  
Paslaugos gavėjo įkeltas dokumentas: forma.pdf, rastas.pdf, topo.pdf  
Paslaugos būseną: Prašymas ir erdviniai duomenys priimti

### Pateiktą planą ir plano ED suderino

EDT organizacija: Jurbarko rajono savivaldybės administracija (175)  
EDT grupė: Jurbarko raj. sav. Infrastruktūros ir turto skyrius (176)  
Priimtas sprendimas: Erdviniai duomenys priimti  
Administracinį sprendimą priėmusio asmens vardas ir pavardė: JURGITA ABROMAITĖ  
Pateiktas tikrinti EDR: gktr.dwg  
Pridėti dokumentai: forma.pdf, rastas.pdf, topo.pdf

### Veiksmų ir organizacijos priimtų sprendimų išsklotinė

2024-09-09 19:52:44 Gauta užduotis "Priimti ED (TOPO)"  
2024-09-18 16:24:52 Atmesti: neteisingi duomenys  
2024-09-22 17:22:09 Gauta užduotis "Priimti ED (TOPO)"  
2024-09-26 15:39:35 Atmesti: neteisingi duomenys  
2024-09-26 18:23:17 Gauta užduotis "Priimti ED (TOPO)"  
2024-09-27 14:16:08 Erdviniai duomenys priimti

### **ED pateikti susipažinti**

Organizacija: AB „Energijos skirstymo operatorius“ ESO (80)  
Organizacijos grupė: AB „Energijos skirstymo operatorius“. Elektros duomenys (81)  
Gautas EDR: gktr.dwg

### **ED pateikti susipažinti**

Organizacija: AB „Energijos skirstymo operatorius“ ESO (80)  
Organizacijos grupė: AB „Energijos skirstymo operatorius“. Kauno regionas, dujotiekio duomenys (81)  
Gautas EDR: gktr.dwg

### **ED pateikti susipažinti**

Organizacija: AB „Kauno energija“ (104)  
Gautas EDR: gktr.dwg

### **ED pateikti susipažinti**

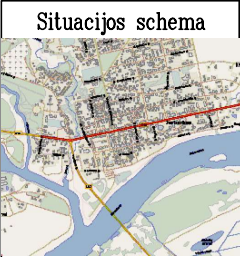
Organizacija: Telia Lietuva, AB (86)  
Organizacijos grupė: Telia Lietuva, AB. Kauno regionas, ryšių tinklo duomenys (423)  
Gautas EDR: gktr.dwg

### **ED pateikti susipažinti**

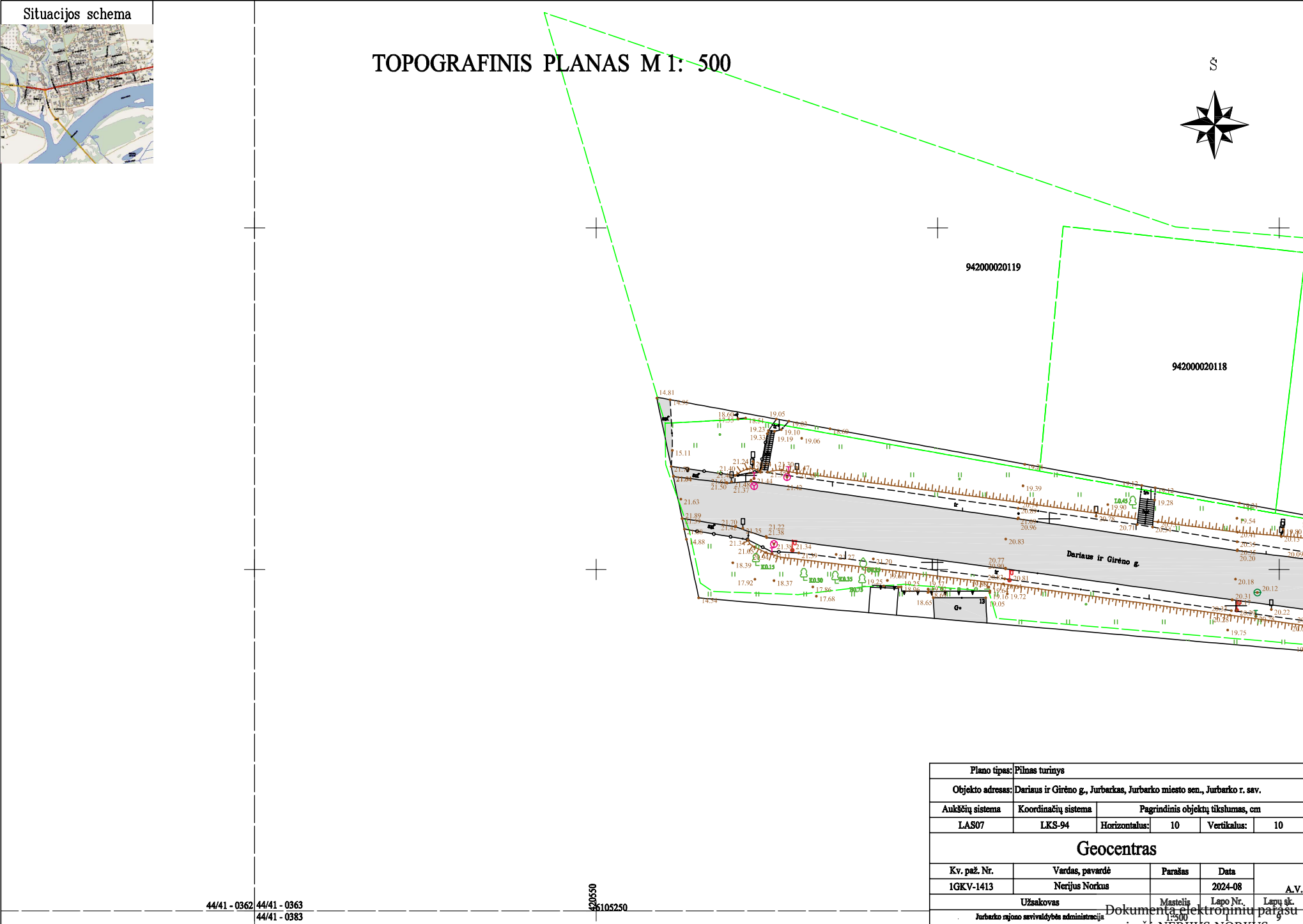
Organizacija: UAB „Jurbarko vandenys“ (103)  
Gautas EDR: gktr.dwg

### **ED pateikti susipažinti**

Organizacija: VĮ „Lietuvos automobilių kelių direkcija“ LAKD (365)  
Gautas EDR: gktr.dwg



TOPOGRAFINIS PLANAS M 1: 500



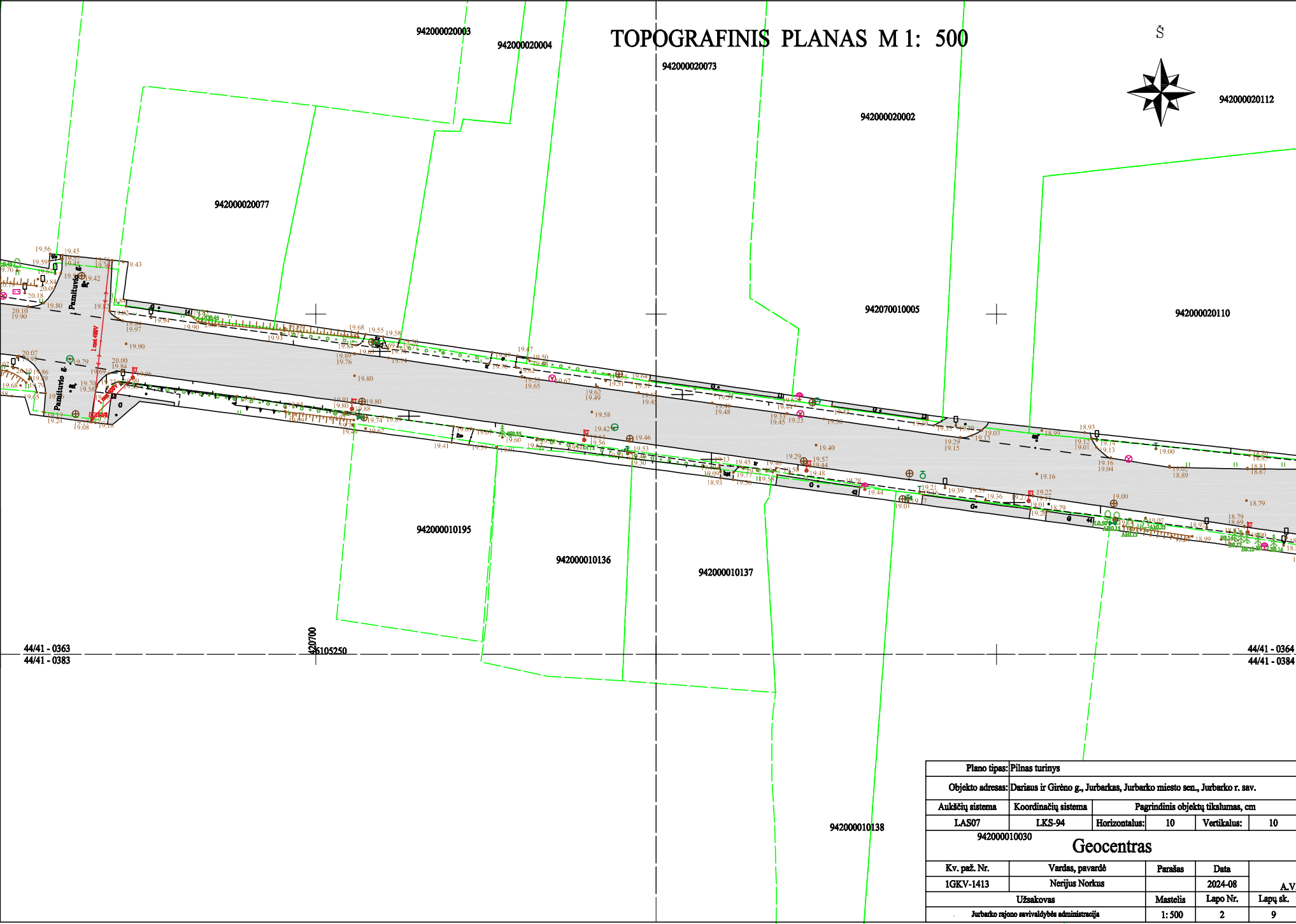
Plano tipas: Pilnas turinys					
Objekto adresas: Darius ir Girėno g., Jurbarkas, Jurbarko miesto sen., Jurbarko r. sav.					
Aukščių sistema	Koordinatų sistema	Pagrindinis objektų tikslumas, cm			
LAS07	LKS-94	Horizontalus:	10	Vertikalus:	10
Geocentras					
Kv. paž. Nr.	Vardas, pavardė	Parašas	Data	A.V.	
1GKV-1413	Nerijus Norkus		2024-08		
Užsakovas		Mastelis	Lapo Nr.	Lapų sk.	
Jurbarko rajono savivaldybės administracija		1:500	9	9	

44/41 - 0362 44/41 - 0363  
44/41 - 0383

620550  
62105250

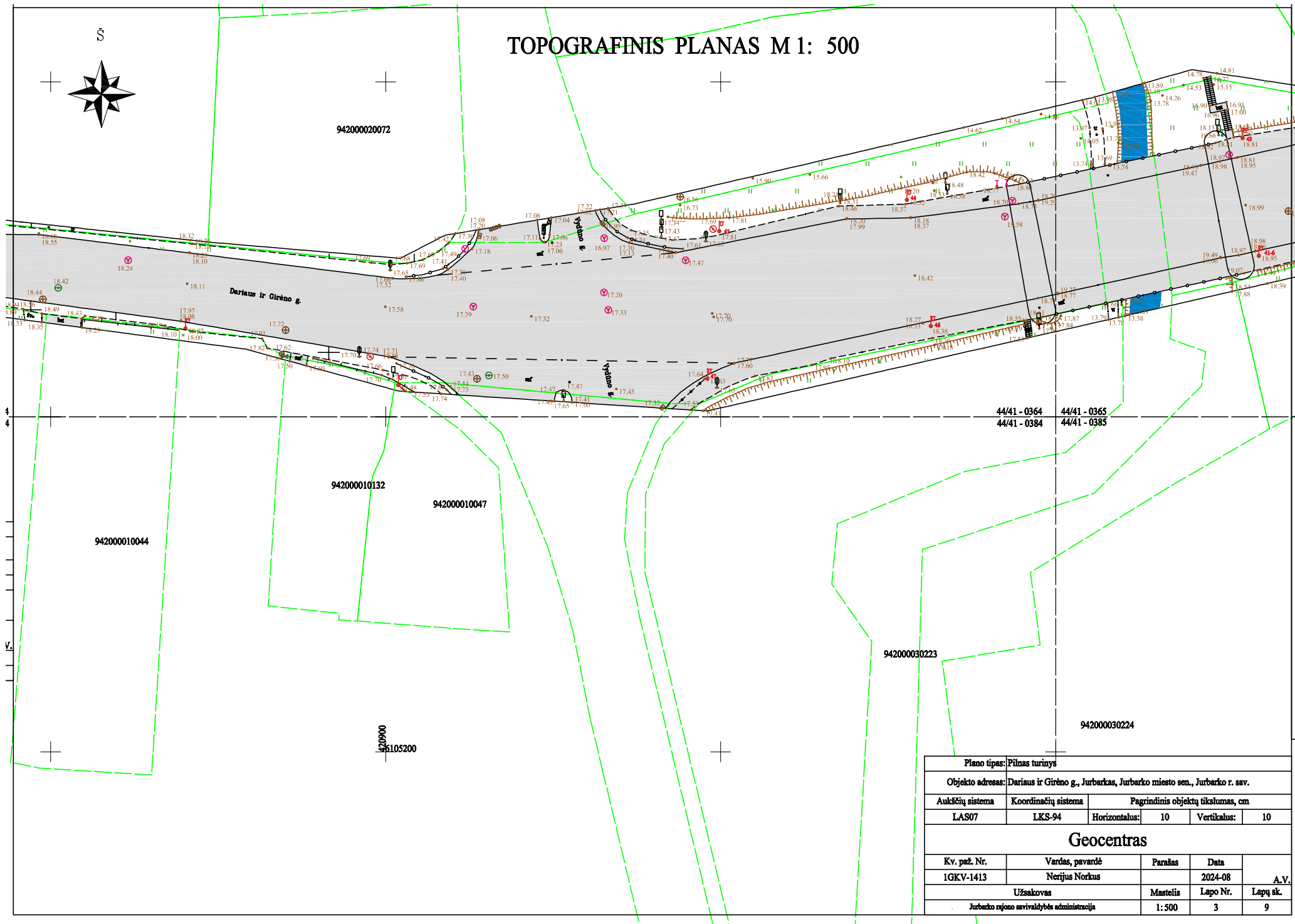
Dokumentą elektroniniu parašu  
pasirašė NERIJUS, NORKUS  
Data: 2024-09-26 15:44:14

TOPOGRAFINIS PLANAS M 1: 500



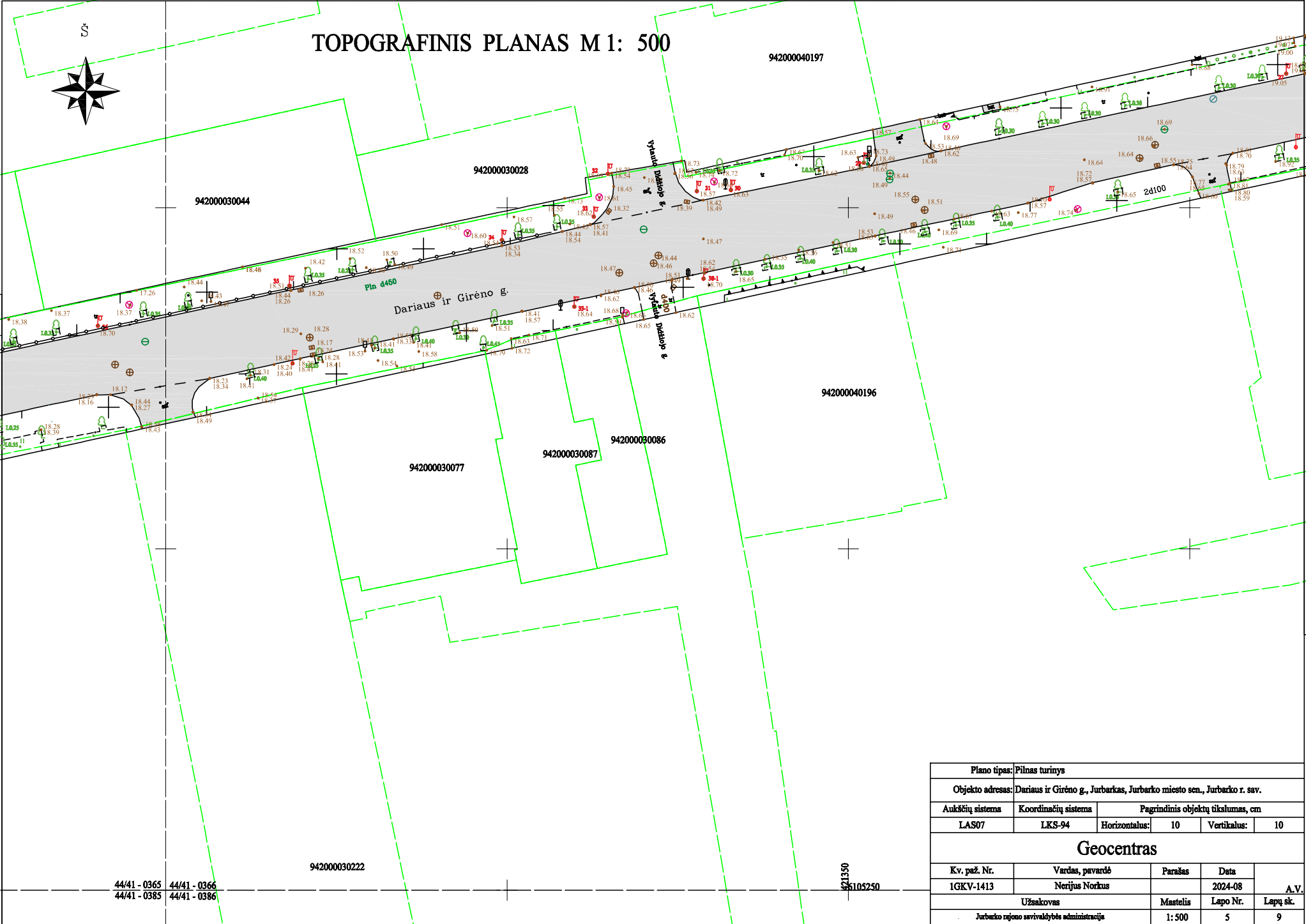
Plano tipas: Pilnas turinys					
Objekto adresas: Darius ir Girėno g., Jurbarkas, Jurbarko miesto sen., Jurbarko r. sav.					
Aukštųjų sistema	Koordinatų sistema	Pagrindinis objektų tikslumas, cm			
LAS07	LKS-94	Horizontalus:	10	Vertikalus:	10
942000010030					
Geocentras					
Kv. paž. Nr.	Vardas, pavardė	Parašas	Data		
1GKV-1413	Nerijus Norkus		2024-08		A.V.
Užsakovas		Mastelis	Lapo Nr.	Lapų sk.	
Jurbarko rajono savivaldybės administracija		1: 500	2	9	

TOPOGRAFINIS PLANAS M 1: 500



Plano tipas: Pilnas turinys				
Objekto adresas: Dariaus ir Girėno g., Jurbarkas, Jurbarko miesto sen., Jurbarko r. sav.				
Aukštųjų sistema	Koordinatų sistema	Pagrindinis objektų tikslumas, cm		
LAS07	LKS-94	Horizontalus:	10	Vertikalus: 10
Geocentras				
Kv. paž. Nr.	Vardas, pavardė	Parašas	Data	
1GKV-1413	Nerijus Norkus		2024-08	A.V.
Užsakovas		Mastelis	Lapo Nr.	Lapų sk.
Jurbarko rajono savivaldybės administracija		1:500	3	9





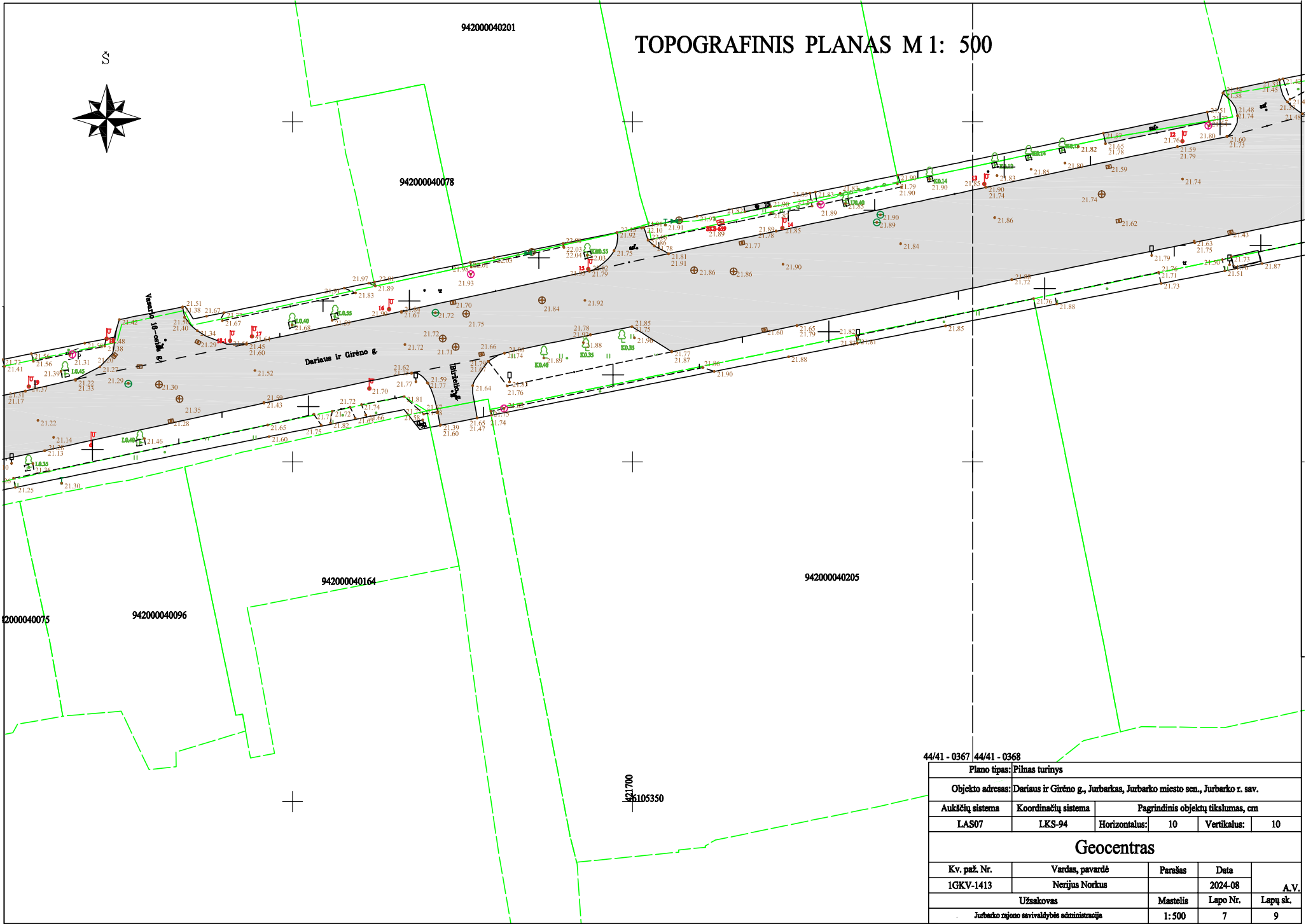
Plano tipas:		Pilnas turinys			
Objekto adresas:		Dariaus ir Girėno g., Jurbarkas, Jurbarko miesto sen., Jurbarko r. sav.			
Aukščių sistema	Koordinatų sistema	Pagrindinis objektų tikslumas, cm			
		Horizontalus:	10	Vertikalus:	10
LAS07		LKS-94			
Geocentras					
Kv. paž. Nr.	Vardas, pavardė		Parašas	Data	
1GKV-1413	Nerijus Norkus			2024-08	A.V.
Užsakovas			Mastelis	Lapo Nr.	Lapų sk.
Jurbarko rajono savivaldybės administracija			1:500	5	9



[illegible] $\mathcal{S}$ 

44/41 - 0366 | 44/41 - 0367

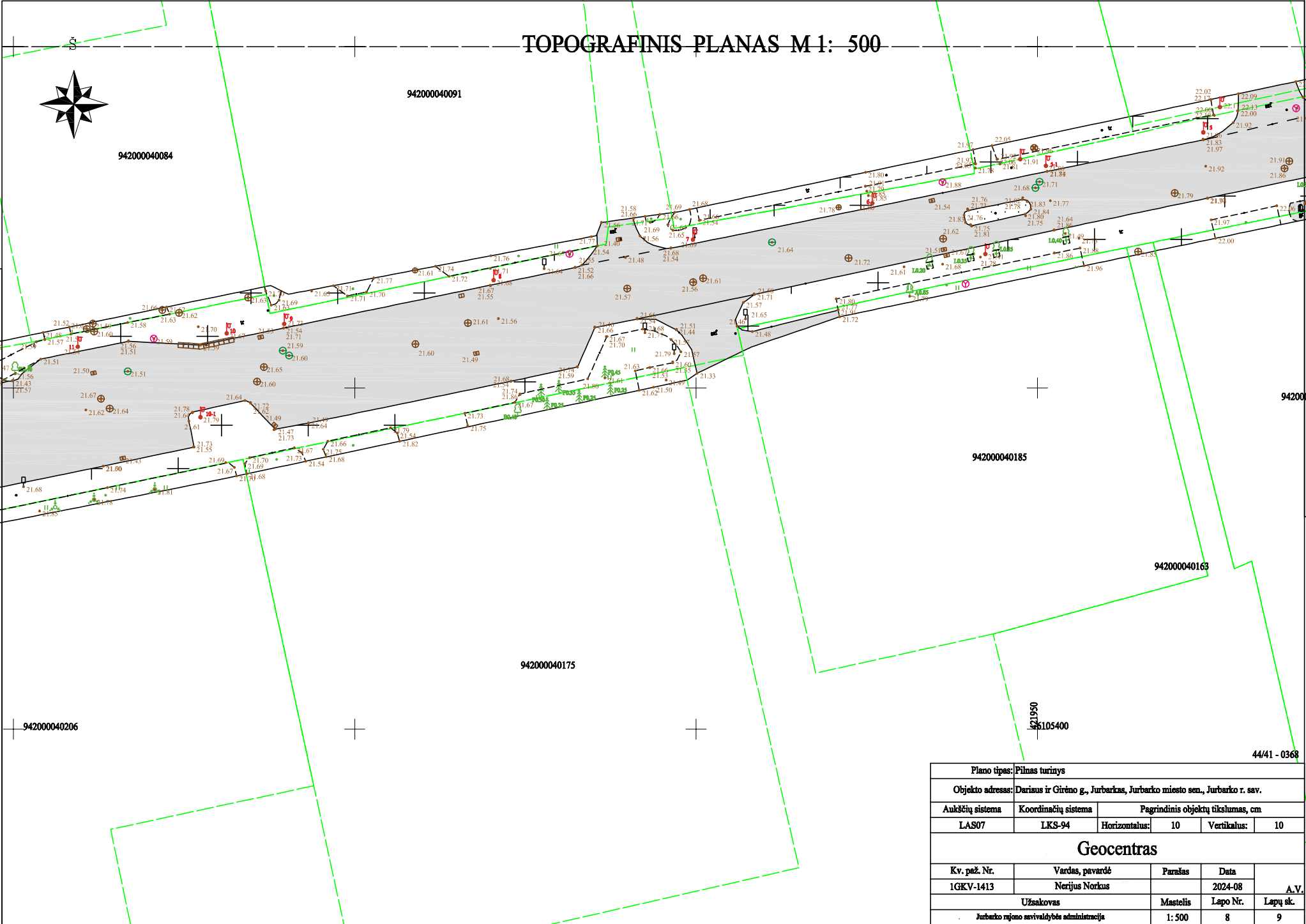
Plano tipas: Pīnas turinys				
Objekto adrese: Dariaus ir Girėno g., Jurbarkas, Jurbarko miesto sen., Jurbarko r. sav.				
Aukštųjų sistema		Koordinatų sistema	Pagrindinis objektų tikslumas, cm	
LAS07	LKS-94	Horizontalus:	10	Vertikalus: 10
<h1>Geocentras</h1>				
Kv. paž. Nr.	Vardas, pavardė	Parašas	Data	
1GKV-1413	Nerijus Norkus		2024-08	A.
Užsakovas		Mastelis	Lapo Nr.	Lapų sk.
Jurbarko rajono savivaldybės administracija		1:500	6	9



44/41 - 0367 44/41 - 0368

Plano tipas: Pilnas turinys					
Objekto adresas: Dariaus ir Girėno g., Jurbarkas, Jurbarko miesto sen., Jurbarko r. sav.					
Aukščių sistema		Koordinatų sistema		Pagrindinis objektų tikslumas, cm	
LAS07		LKS-94		Horizontalus:	10
				Vertikalus:	10
Geocentras					
Kv. paž. Nr.		Vardas, pavardė		Parašas	Data
1GKV-1413		Nerijus Norkus			2024-08
		Užsakovas		Mastelis	Lapo Nr.
		Jurbarko rajono savivaldybės administracija		1:500	7
					Lapų sk. 9

TOPOGRAFINIS PLANAS M 1: 500



Plano tipas: Pilnas turinys					
Objekto adresas: Dariaus ir Girėno g., Jurbarkas, Jurbarko miesto sen., Jurbarko r. sav.					
Aukštųjų sistema	Koordinatinių sistema	Pagrindinis objektų tikslumas, cm			
		Horizontalus:	10	Vertikalus:	10
LAS07					
LKS-94					
Horizontalus:					
10					
Vertikalus:					
10					
Geocentras					
Kv. paž. Nr.	Vardas, pavardė		Parašas	Data	A.V.
1GKV-1413	Nerijus Norkus			2024-08	
Užsakovas			Mastelis	Lapo Nr.	Lapų sk.
Jurbarko rajono savivaldybės administracija			1: 500	8	9

TOPOGRAFINIS PLANAS M 1: 500

44/41 - 0348  
44/41 - 0368

942000040013

942000040040

942000040016

942000040056

942000040194

Darius ir Girėno g.

00040186

00105450

Plano tipas:		Filnas turinys			
Objekto adresas:		Darius ir Girėno g., Jurbarkas, Jurbarko miesto sen., Jurbarko r. sav.			
Aukščių sistema	Koordinatų sistema	Pagrindinis objektų tikslumas, cm			
LAS07	LKS-94	Horizontalus:	10	Vertikalus:	10
Geocentras					
Kv. paž. Nr.	Vardas, pavardė	Parašas	Data		
1GKV-1413	Nerijus Norkus		2024-08	A.V.	
Užsakovas		Mastelis	Lapo Nr.	Lapų sk.	
Jurbarko rajono savivaldybės administracija		1: 500	9	9	

Plano tipas: Pilnas turinys					
Objekto adresas: Dariaus ir Girėno g., Jurbarkas, Jurbarko miesto sen., Jurbarko r. sav.					
Aukštųjų sistema	Koordinacijų sistema	Pagrindinis objektų tikslumas, cm			
LAS07	LKS-94	Horizontalus:	10	Vertikalus:	10
<h2>Geocentras</h2>					
Kv. paž. Nr.	Vardas, pavardė	Parašas	Data	A.V.	
1GKV-1413	Nerijus Norkus		2024-08		
Užsakovas		Mastelis	Lapo Nr.	Lapų sk.	
Jurbarko rajono savivaldybės administracija		1:500	9	9	